



**КОМИТЕТ ИМУЩЕСТВЕННЫХ ОТНОШЕНИЙ
АДМИНИСТРАЦИИ ПЕРМСКОГО МУНИЦИПАЛЬНОГО РАЙОНА**

РАСПОРЯЖЕНИЕ

08.09.2022

№ 3737

О внесении изменений в распоряжение комитета имущественных отношений администрации Пермского муниципального района от 14.06.2022 № 2433 «Об установлении публичного сервитута на часть земельных участков»

В соответствии с Федеральным законом от 25.10.2001 № 137-ФЗ «О введении в действие Земельного кодекса Российской Федерации», пп. 5.5.3 п. 5.5 разд. 5 Положения о комитете имущественных отношений администрации Пермского муниципального района, утвержденного решением Земского Собрания Пермского муниципального района Пермского края от 22.12.2016 № 178, на основании ходатайства открытого акционерного общества «Межрегиональная распределительная сетевая компания Урала» (ИНН 6671163413, ОГРН 1056604000970) (далее - ОАО «МРСК Урала») от 09.08.2022 № 7331:

1. Внести в распоряжение Комитета имущественных отношений администрации Пермского муниципального района от 14.06.2022 № 2433 «Об установлении публичного сервитута на часть земельных участков» следующее изменение:

1.1. Пункт 1 читать в новой редакции: «1. Установить в интересах ОАО «МРСК Урала» публичный сервитут общей площадью 6856 кв.м. на часть земельных участков:

- с кадастровым номером 59:32:1610001:11, расположенный по адресу: край Пермский, р-н Пермский, с/п Юго-Камское, с. Рождественское, ул. Молодежная, дом 14;

- с кадастровым номером 59:32:1610001:15, расположенный по адресу: край Пермский, р-н Пермский, с/п Юго-Камское, с. Рождественское, ул. Молодежная, дом 8, квартира 2;

- с кадастровым номером 59:32:1610001:18, расположенный по адресу: Пермский край, Пермский район, Юго-Камское с/п, с. Рождественское, ул.

Молодежная, д. 15 "б";

- с кадастровым номером 59:32:1610001:20, расположенный по адресу: край Пермский, р-н Пермский, с/п Юго-Камское, с. Рождественское, ул. Молодежная;

- с кадастровым номером 59:32:1610001:215, расположенный по адресу: край Пермский, р-н Пермский, с/п Юго-Камское, с. Рождественское, ул. Молодежная, дом 4, квартира 1;

- с кадастровым номером 59:32:1610001:228, расположенный по адресу: Пермский край, Пермский р-н, с. Рождественское, ул. Фронтовиков, дом 11;

- с кадастровым номером 59:32:1610001:233, расположенный по адресу: Пермский край, Пермский район, Юго-Камское сельское поселение, село Рождественское, улица Молодежная, 3/1;

- с кадастровым номером 59:32:1610001:27, расположенный по адресу: Пермский край, р-н Пермский, с.п. Юго-Камское, с. Рождественское, ул. Революционная, уч. № 21;

- с кадастровым номером 59:32:1610001:272, расположенный по адресу: край Пермский, р-н Пермский, с/п Юго-Камское, с. Рождественское, ул. Молодежная, дом 13;

- с кадастровым номером 59:32:1610001:276, расположенный по адресу: край Пермский, р-н Пермский, с/п Юго-Камское, с. Рождественское, ул. Фронтовиков, дом 17;

- с кадастровым номером 59:32:1610001:277, расположенный по адресу: край Пермский, р-н Пермский, с/п Юго-Камское, с. Рождественское, ул. Набережная, дом 5;

- с кадастровым номером 59:32:1610001:278, расположенный по адресу: край Пермский, р-н Пермский, с/п Юго-Камское, с. Рождественское, ул. Набережная, дом 7;

- с кадастровым номером 59:32:1610001:280, расположенный по адресу: край Пермский, р-н Пермский, с/п Юго-Камское, с. Рождественское, ул. Молодежная, дом 12;

- с кадастровым номером 59:32:1610001:295, расположенный по адресу: Пермский край, Пермский район, Юго-Камское с/п, с. Рождественское, ул. Революционная, д. 25;

- с кадастровым номером 59:32:1610001:477, расположенный по адресу: Пермский край, Пермский край, Камское с/п, с. Рождественское, ул. Набережная, д. 3;

- с кадастровым номером 59:32:1610001:478, расположенный по адресу: Пермский край, Пермский р-н, Юго-Камское с/п, с. Рождественское, ул. Молодежная, д. 15 а;

- с кадастровым номером 59:32:1610001:487, расположенный по адресу: Пермский край, Пермский район, Юго-Камское с/п, с.Рождественское, ул.Первомайская, д.7;

- с кадастровым номером 59:32:1610001:522, расположенный по адресу: Пермский край, Пермский район, Юго-Камское с/п, с. Рождественское, ул. Революционная, 23;

- с кадастровым номером 59:32:1610001:6, расположенный по адресу: край Пермский, р-н Пермский, с/п Юго-Камское, с. Рождественское, ул. Молодежная, дом 8, квартира 1;

- с кадастровым номером 59:32:1610001:655, расположенный по адресу:
Цель: Для размещения объекта электросетевого хозяйства «ВЛ 0,4 кВ ОТ ТП-40140».


Срок: 49 лет.».

1.2. Приложение к распоряжению № 2433 от 14.06.2022 изложить в новой редакции согласно приложения к настоящему распоряжению.

2. Настоящее распоряжение вступает в силу со дня его подписания.

3. Контроль исполнения настоящего распоряжения оставляю за собой.

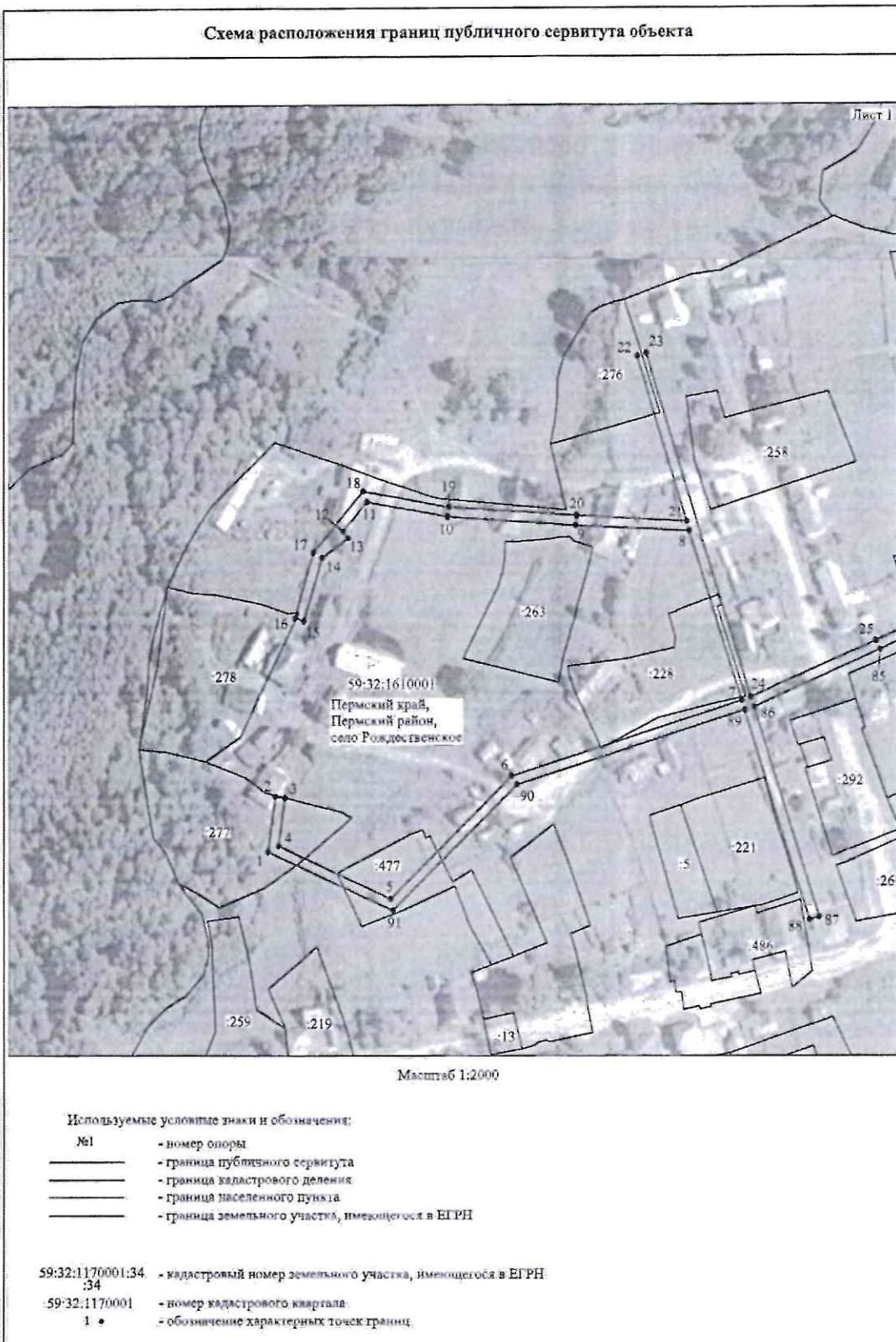
Председатель комитета



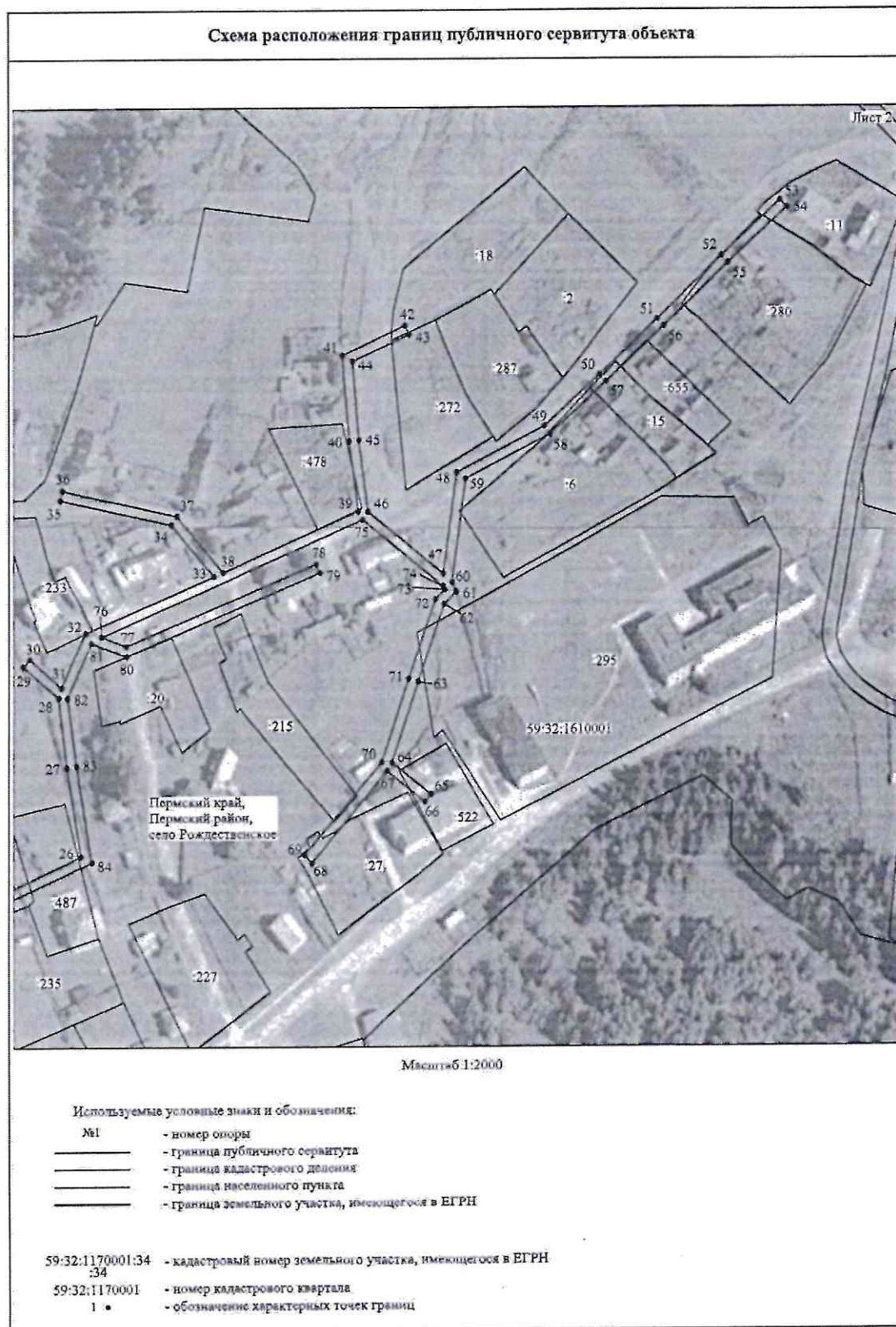
Д.В. Ракицкий

Приложение № 1
к распоряжению
комитета имущественных
отношений администрации
Пермского муниципального района
от 08.09.2022 № 3737

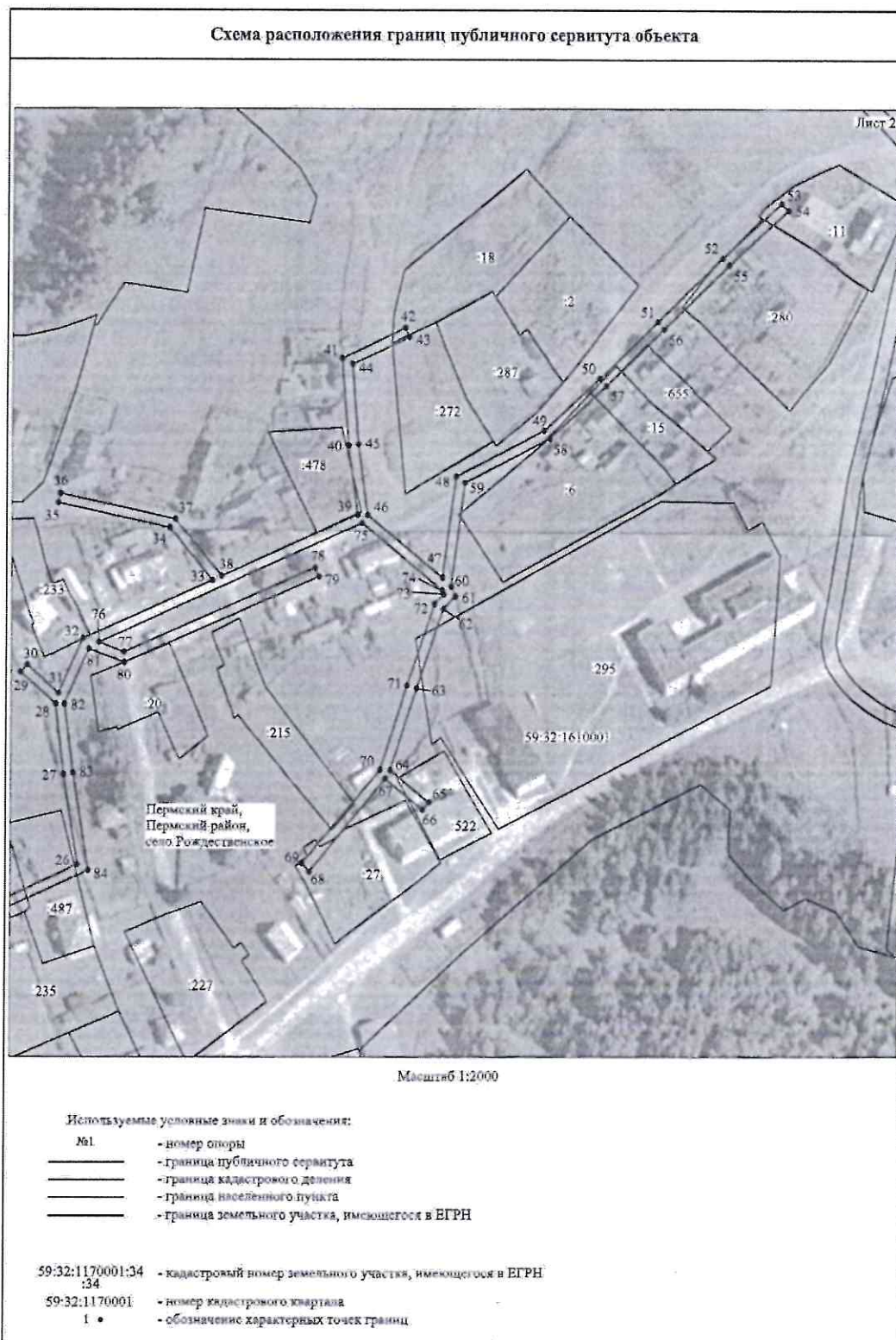
Схема расположения границ публичного сервитута объекта



Приложение № 2
к распоряжению
комитета имущественных
отношений администрации
Пермского муниципального района
от 08.09.2022 № 3737



Приложение № 3
к распоряжению
комитета имущественных
отношений администрации
Пермского муниципального района
от 08.09.2022 № 3737



Приложение № 4
к распоряжению
комитета имущественных
отношений администрации
Пермского муниципального района
от 08.09.2022 № 3737

Раздел 2

Сведения о местоположении границ объекта					
1. Система координат <u>МСК-59, зона 2</u>					
2. Сведения о характерных точках границ объекта					
Обозначение характерных точек границ	Координаты, м		Метод определения координат характерной точки	Средняя квадратическая погрешность положения характерной точки (M), м	Описание обозначени я точки на местности (при наличии)
	X	Y			
1	2	3	4	5	6
1	467541.41	2198963.03	Метод спутниковых геодезических измерений (определений)	0.10	—
2	467564.23	2198966.07	Метод спутниковых геодезических измерений (определений)	0.10	—
3	467563.70	2198970.03	Метод спутниковых геодезических измерений (определений)	0.10	—
4	467543.78	2198967.38	Метод спутниковых геодезических измерений (определений)	0.10	—
5	467522.17	2199013.27	Метод спутниковых геодезических измерений (определений)	0.10	—
6	467572.58	2199062.40	Метод спутниковых геодезических измерений (определений)	0.10	—
7	467603.18	2199157.98	Метод спутниковых геодезических измерений (определений)	0.10	—
8	467673.14	2199136.48	Метод спутниковых геодезических измерений (определений)	0.10	—
9	467675.48	2199089.11	Метод спутниковых геодезических измерений (определений)	0.10	—
10	467679.13	2199036.38	Метод спутниковых геодезических измерений (определений)	0.10	—
11	467685.26	2199003.67	Метод спутниковых геодезических измерений (определений)	0.10	—
12	467673.09	2198993.92	Метод спутниковых геодезических измерений (определений)	0.10	—
13	467670.24	2198996.06	Метод спутниковых геодезических измерений (определений)	0.10	—
14	467662.26	2198985.38	Метод спутниковых геодезических измерений (определений)	0.10	—
15	467636.35	2198977.97	Метод спутниковых геодезических измерений (определений)	0.10	—
16	467637.45	2198974.13	Метод спутниковых геодезических измерений (определений)	0.10	—
17	467664.39	2198981.83	Метод спутниковых геодезических измерений (определений)	0.10	—
18	467689.64	2199002.05	Метод спутниковых геодезических измерений (определений)	0.10	—
19	467683.11	2199036.89	Метод спутниковых геодезических измерений (определений)	0.10	—
20	467679.47	2199089.35	Метод спутниковых геодезических измерений (определений)	0.10	—
21	467677.16	2199135.34	Метод спутниковых геодезических измерений (определений)	0.10	—
22	467745.39	2199114.71	Метод спутниковых геодезических измерений (определений)	0.10	—
23	467746.55	2199118.54	Метод спутниковых геодезических измерений (определений)	0.10	—
24	467604.64	2199161.72	Метод спутниковых геодезических измерений (определений)	0.10	—
25	467627.78	2199212.32	Метод спутниковых геодезических измерений (определений)	0.10	—
26	467645.20	2199249.34	Метод спутниковых геодезических измерений	0.10	—

Приложение № 5
к распоряжению
комитета имущественных
отношений администрации
Пермского муниципального района
от 08.09.2022 № 3737

			(определений)		
27	467682.81	2199243.50	Метод спутниковых геодезических измерений (определений)	0.10	–
28	467711.78	2199240.12	Метод спутниковых геодезических измерений (определений)	0.10	–
29	467724.94	2199225.73	Метод спутниковых геодезических измерений (определений)	0.10	–
30	467727.89	2199228.43	Метод спутниковых геодезических измерений (определений)	0.10	–
31	467716.13	2199241.30	Метод спутниковых геодезических измерений (определений)	0.10	–
32	467738.82	2199251.22	Метод спутниковых геодезических измерений (определений)	0.10	–
33	467762.54	2199304.53	Метод спутниковых геодезических измерений (определений)	0.10	–
34	467784.13	2199286.83	Метод спутниковых геодезических измерений (определений)	0.10	–
35	467794.39	2199240.85	Метод спутниковых геодезических измерений (определений)	0.10	–
36	467798.29	2199241.73	Метод спутниковых геодезических измерений (определений)	0.10	–
37	467787.74	2199289.05	Метод спутниковых геодезических измерений (определений)	0.10	–
38	467764.24	2199308.32	Метод спутниковых геодезических измерений (определений)	0.10	–
39	467789.58	2199364.44	Метод спутниковых геодезических измерений (определений)	0.10	–
40	467818.41	2199360.75	Метод спутниковых геодезических измерений (определений)	0.10	–
41	467854.41	2199357.98	Метод спутниковых геодезических измерений (определений)	0.10	–
42	467866.58	2199383.55	Метод спутниковых геодезических измерений (определений)	0.10	–
43	467862.98	2199385.26	Метод спутниковых геодезических измерений (определений)	0.10	–
44	467851.99	2199362.19	Метод спутниковых геодезических измерений (определений)	0.10	–
45	467818.82	2199364.74	Метод спутниковых геодезических измерений (определений)	0.10	–
46	467789.40	2199368.50	Метод спутниковых геодезических измерений (определений)	0.10	–
47	467763.70	2199399.13	Метод спутниковых геодезических измерений (определений)	0.10	–
48	467805.50	2199404.50	Метод спутниковых геодезических измерений (определений)	0.10	–
49	467824.59	2199440.62	Метод спутниковых геодезических измерений (определений)	0.10	–
50	467846.21	2199463.70	Метод спутниковых геодезических измерений (определений)	0.10	–
51	467869.18	2199487.86	Метод спутниковых геодезических измерений (определений)	0.10	–
52	467895.31	2199514.59	Метод спутниковых геодезических измерений (определений)	0.10	–
53	467918.05	2199538.77	Метод спутниковых геодезических измерений (определений)	0.10	–
54	467915.13	2199541.50	Метод спутниковых геодезических измерений (определений)	0.10	–
55	467892.42	2199517.36	Метод спутниковых геодезических измерений (определений)	0.10	–
56	467866.30	2199490.63	Метод спутниковых геодезических измерений (определений)	0.10	–
57	467843.29	2199466.45	Метод спутниковых геодезических измерений (определений)	0.10	–
58	467821.30	2199442.96	Метод спутниковых геодезических измерений (определений)	0.10	–
59	467802.94	2199408.21	Метод спутниковых геодезических измерений (определений)	0.10	–
60	467760.09	2199402.70	Метод спутниковых геодезических измерений	0.10	–

Приложение № 6
к распоряжению
комитета имущественных
отношений администрации
Пермского муниципального района
от 08.09.2022 № 3737

			(определений)		
61	467756.10	2199404.35	Метод спутниковых геодезических измерений (определений)	0.10	-
62	467750.82	2199399.51	Метод спутниковых геодезических измерений (определений)	0.10	-
63	467718.32	2199388.72	Метод спутниковых геодезических измерений (определений)	0.10	-
64	467684.59	2199378.26	Метод спутниковых геодезических измерений (определений)	0.10	-
65	467671.31	2199394.14	Метод спутниковых геодезических измерений (определений)	0.10	-
66	467668.23	2199391.57	Метод спутниковых геодезических измерений (определений)	0.10	-
67	467681.08	2199376.23	Метод спутниковых геодезических измерений (определений)	0.10	-
68	467642.38	2199345.28	Метод спутниковых геодезических измерений (определений)	0.10	-
69	467645.82	2199342.32	Метод спутниковых геодезических измерений (определений)	0.10	-
70	467684.84	2199374.13	Метод спутниковых геодезических измерений (определений)	0.10	-
71	467719.54	2199384.91	Метод спутниковых геодезических измерений (определений)	0.10	-
72	467752.90	2199395.98	Метод спутниковых геодезических измерений (определений)	0.10	-
73	467756.93	2199399.69	Метод спутниковых геодезических измерений (определений)	0.10	-
74	467758.57	2199398.98	Метод спутниковых геодезических измерений (определений)	0.10	-
75	467786.03	2199366.30	Метод спутниковых геодезических измерений (определений)	0.10	-
76	467737.22	2199257.77	Метод спутниковых геодезических измерений (определений)	0.10	-
77	467733.28	2199268.03	Метод спутниковых геодезических измерений (определений)	0.10	-
78	467767.70	2199347.11	Метод спутниковых геодезических измерений (определений)	0.10	-
79	467764.03	2199348.71	Метод спутниковых геодезических измерений (определений)	0.10	-
80	467728.97	2199268.13	Метод спутниковых геодезических измерений (определений)	0.10	-
81	467734.53	2199253.61	Метод спутниковых геодезических измерений (определений)	0.10	-
82	467711.70	2199243.75	Метод спутниковых геодезических измерений (определений)	0.10	-
83	467683.34	2199247.47	Метод спутниковых геодезических измерений (определений)	0.10	-
84	467642.84	2199253.76	Метод спутниковых геодезических измерений (определений)	0.10	-
85	467624.16	2199214.02	Метод спутниковых геодезических измерений (определений)	0.10	-
86	467600.59	2199162.98	Метод спутниковых геодезических измерений (определений)	0.10	-
87	467514.61	2199189.41	Метод спутниковых геодезических измерений (определений)	0.10	-
88	467513.45	2199185.58	Метод спутниковых геодезических измерений (определений)	0.10	-
89	467599.36	2199159.17	Метод спутниковых геодезических измерений (определений)	0.10	-
90	467569.07	2199064.57	Метод спутниковых геодезических измерений (определений)	0.10	-
91	467517.34	2199014.15	Метод спутниковых геодезических измерений (определений)	0.10	-
1	467541.41	2198963.03	Метод спутниковых геодезических измерений (определений)	0.10	-

3. Сведения о характерных точках части (частей) границы объекта

Обозначение	Координаты, м		Метод определения координат	Средняя	Описание
характерных точек части границы	X	Y	характерной точки	квадратическая погрешность положения характерной точки (M ₀), м	обозначения точки на местности (при наличии)
1	2	3	4	5	6
-	-	-	-	-	-

